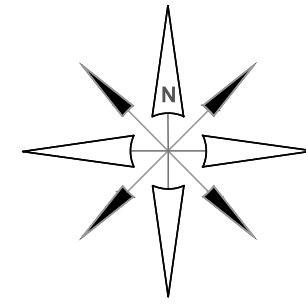




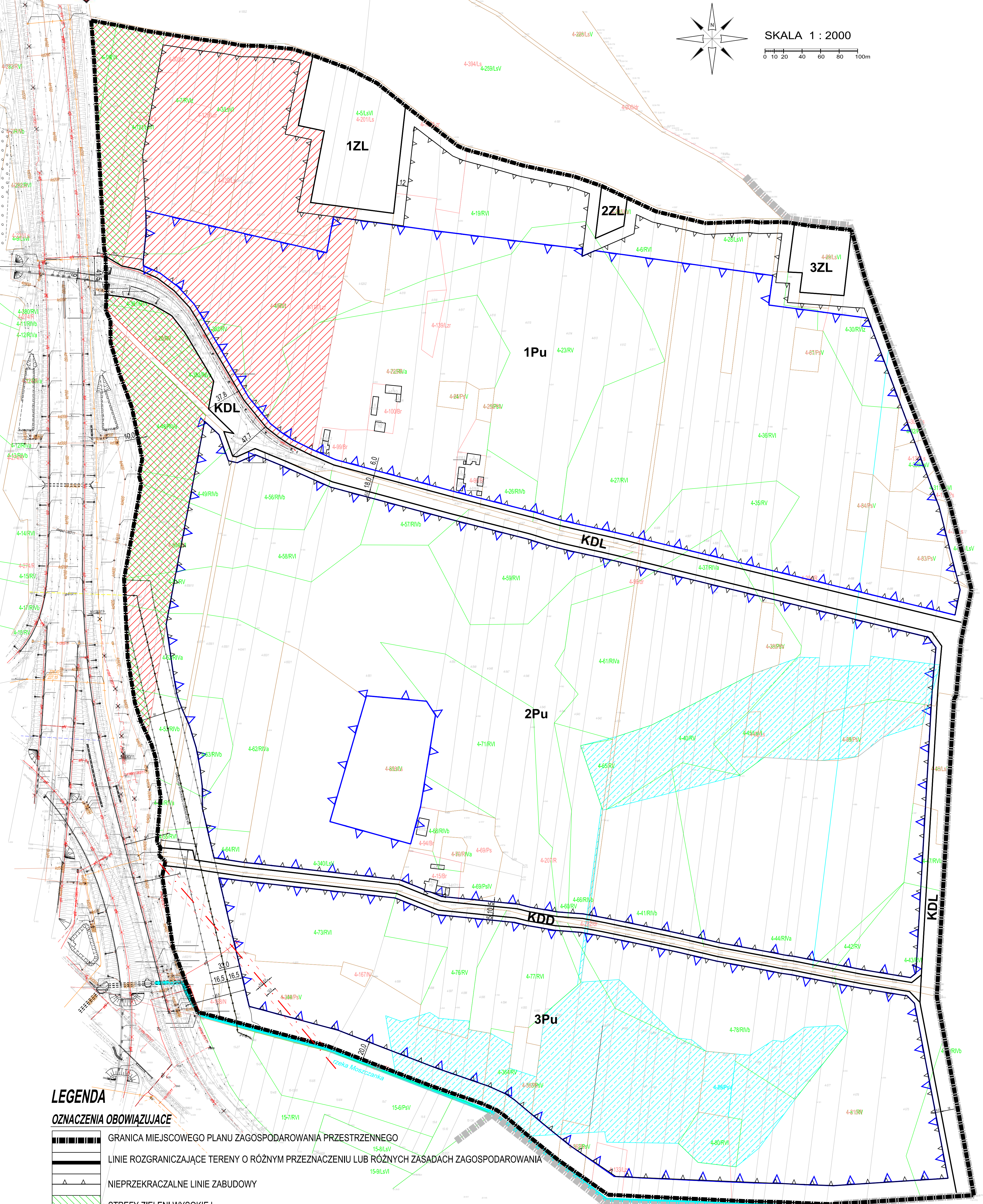
ZMIANA MIEJSCOWEGO PLANU ZAGOSPODAROWANIA PRZESTRZENNEGO GMINY TUSZYŃ OBEJMUJĄCEJ CZĘŚĆ TERENU WSI GŁUCHÓW PO WSCHODNIEJ STRONIE AUTOSTRADY A1

Niniejszy rysunek stanowi załącznik nr 1 do Uchwały nr.....
Rady Miejskiej w Tuszynie z dnia 2020 roku












SKALA 1 : 2000

0 10 20 40 60 80 100m



LEGENDA




OZNACZENIA OBOWIĄZUJĄCE

-  GRANICA MIEJSCOWEGO PLANU ZAGOSPODAROWANIA PRZESTRZENNEGO
-  LINIE ROZGRANICZAJĄCE TERENY O RÓŻNYM PRZEZNACZENIU LUB RÓŻNYCH ZASADACH ZAGOSPODAROWANIA
-  NIEPRZEKACZALNE LINIE ZABUDOWY
-  STREFY ZIELENI WYSOKIEJ
-  DZIAŁKI, KTÓRE NIE MOGĄ STANOWIĆ SAMODZIELNYCH DZIAŁEK BUDOWLANYCH
-  GRANICE STREFY KONTROLOWANEJ OD GAZOCIĄGU WYSOKIEGO CIŚNIENIA DN 400
-  GRANICE PASA TECHNOLOGICZNEGO NAWIETRZNEJ LINII ELEKTROENERGETYCZNEJ
-  GRANICE OBSZARÓW, NA KTÓRYCH DOPUSZCZA SIĘ PRODUKCJĘ ENERGII ELEKTRYCZNEJ Z WYKORZYSTANIEM ENEGII SŁONECZNEJ W INSTALACJACH O MOCY PRZEKRACZAJĄCEJ 100 kW STANOWIĄCE JEDNOCZEŚNIE GRANICE STREF OCHRONNYCH OD TYCH INSTALACJI
-  OBSZARY, NA KTÓRYCH WYSTĘPUJĄ URZĄDZENIA MELIORACJI SZCZEGÓŁOWEJ























PRZEZNACZENIE TERENÓW

- od 1Pu do 3Pu TERENY ZABUDOWY PRODUKCYJNEJ I USŁUGOWEJ
- od 1ZL do 3ZL TERENY LASÓW
- KDL** TEREN DROGI PUBLICZNEJ KLASY LOKALNEJ
- KDD** TEREN DROGI PUBLICZNEJ KLASY DOJAZDOWEJ

OZNACZENIA INFORMACYJNE

-  GRANICA GMINY TUSZYŃ
-  OŚ GAZOCIĄGU WYSOKIEGO CIŚNIENIA DN 400
-  OŚ LINII ELEKTROENERGETYCZNEJ ŚREDNIEGO NAPIĘCIA

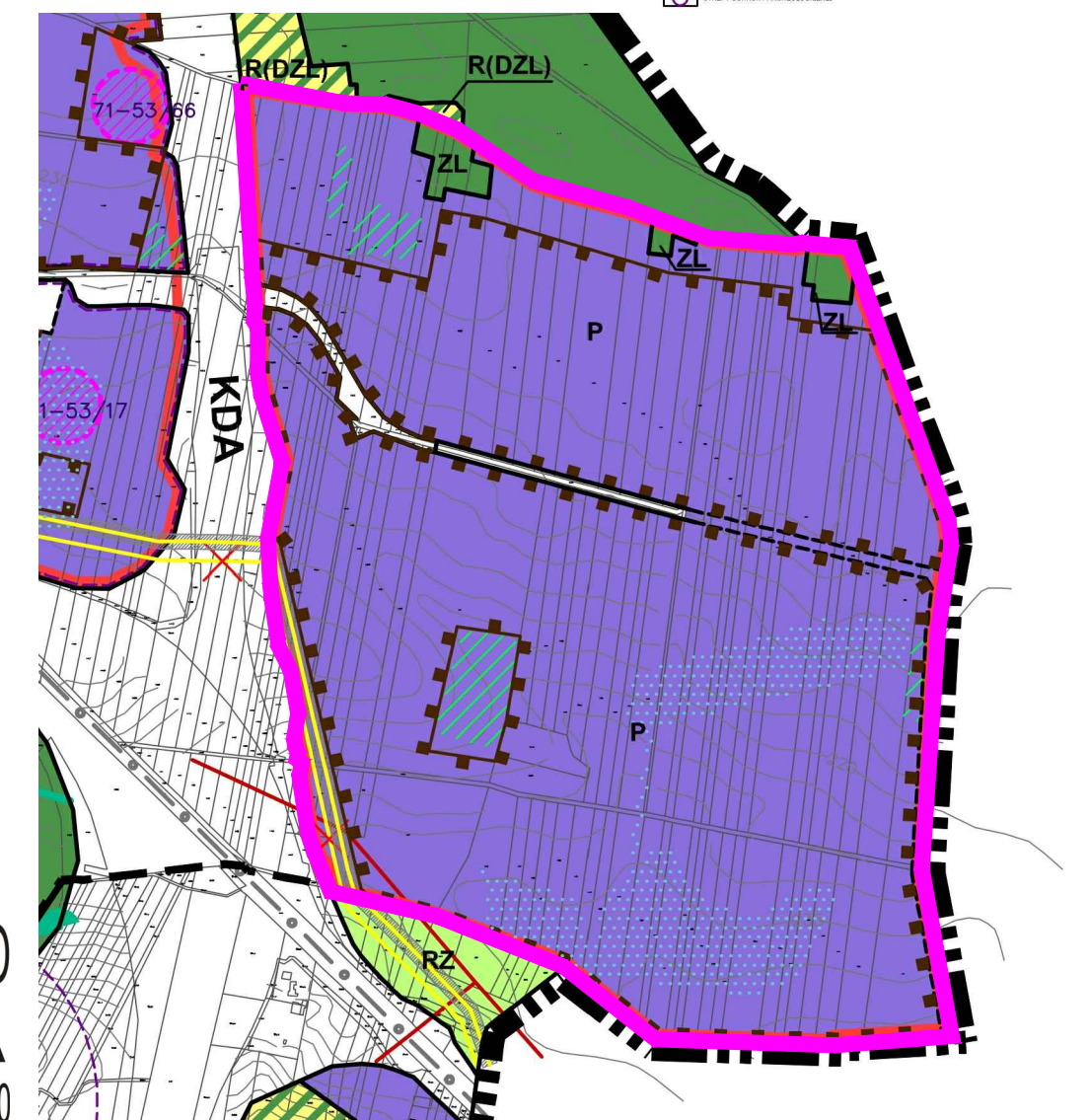
LEGENDA - POLITYKA PRZESTRZENNA I KIERUNKI ROZWOJU

	Obszary o znaczeniu krajoznawczym, w tym rezerwy krajoznawcze
	Obszary o znaczeniu kulturowym, w tym rezerwy kulturowe
	Obszary o znaczeniu przyrodniczym, w tym rezerwy przyrodnicze
	Obszary o znaczeniu historycznym, w tym rezerwy historyczne
	Obszary o znaczeniu ekonomicznym, w tym rezerwy ekonomiczne
	Obszary o znaczeniu społeczno-kulturowym, w tym rezerwy społeczno-kulturowe
	Obszary o znaczeniu ekologicznym, w tym rezerwy ekologiczne
	Obszary o znaczeniu historyczno-krajoznawczym, w tym rezerwy historyczno-krajoznawcze
	Obszary o znaczeniu kulturowo-historycznym, w tym rezerwy kulturowo-historyczne
	Obszary o znaczeniu przyrodniczo-krajoznawczym, w tym rezerwy przyrodniczo-krajoznawcze
	Obszary o znaczeniu ekonomicznym-krajoznawczym, w tym rezerwy ekonomicznokrajoznawcze
	Obszary o znaczeniu społeczno-krajoznawczym, w tym rezerwy społecznokrajoznawcze
	Obszary o znaczeniu ekologicznokrajoznawczym, w tym rezerwy ekologicznokrajoznawcze
	Obszary o znaczeniu historyczno-ekonomicznym, w tym rezerwy historycznoekonomiczne
	Obszary o znaczeniu kulturowo-ekonomicznym, w tym rezerwy kulturowoekonomiczne
	Obszary o znaczeniu przyrodniczo-ekonomicznym, w tym rezerwy przyrodniczekrajoznawcze
	Obszary o znaczeniu historyczno-ekologicznym, w tym rezerwy historycznoekologiczne
	Obszary o znaczeniu kulturowo-ekologicznym, w tym rezerwy kulturowoekologiczne
	Obszary o znaczeniu przyrodniczo-ekonomicznym, w tym rezerwy przyrodniczekrajoznawcze
	Obszary o znaczeniu historyczno-ekonomicznym, w tym rezerwy historycznoekonomiczne
	Obszary o znaczeniu kulturowo-ekonomicznym, w tym rezerwy kulturowoekonomiczne
	Obszary o znaczeniu przyrodniczo-ekonomicznym, w tym rezerwy przyrodniczekrajoznawcze

WYRYS ZE STUDIUM UWARUNKOWAŃ I KIERUNKÓW
ZAGOSPODAROWANIA PRZESTRZENNEGO GMINY TUSZYŃ

SKALA 1:100000

GRANICA OPRACOWANIA MPZP



PRACOWNIA PLANOWANIA PRZESTRZENNEGO
TERESA BRZozowska
93-120 Łódź, Przybyszewskiego 176/178 tel. 602 503 120, 42 250 26 70