

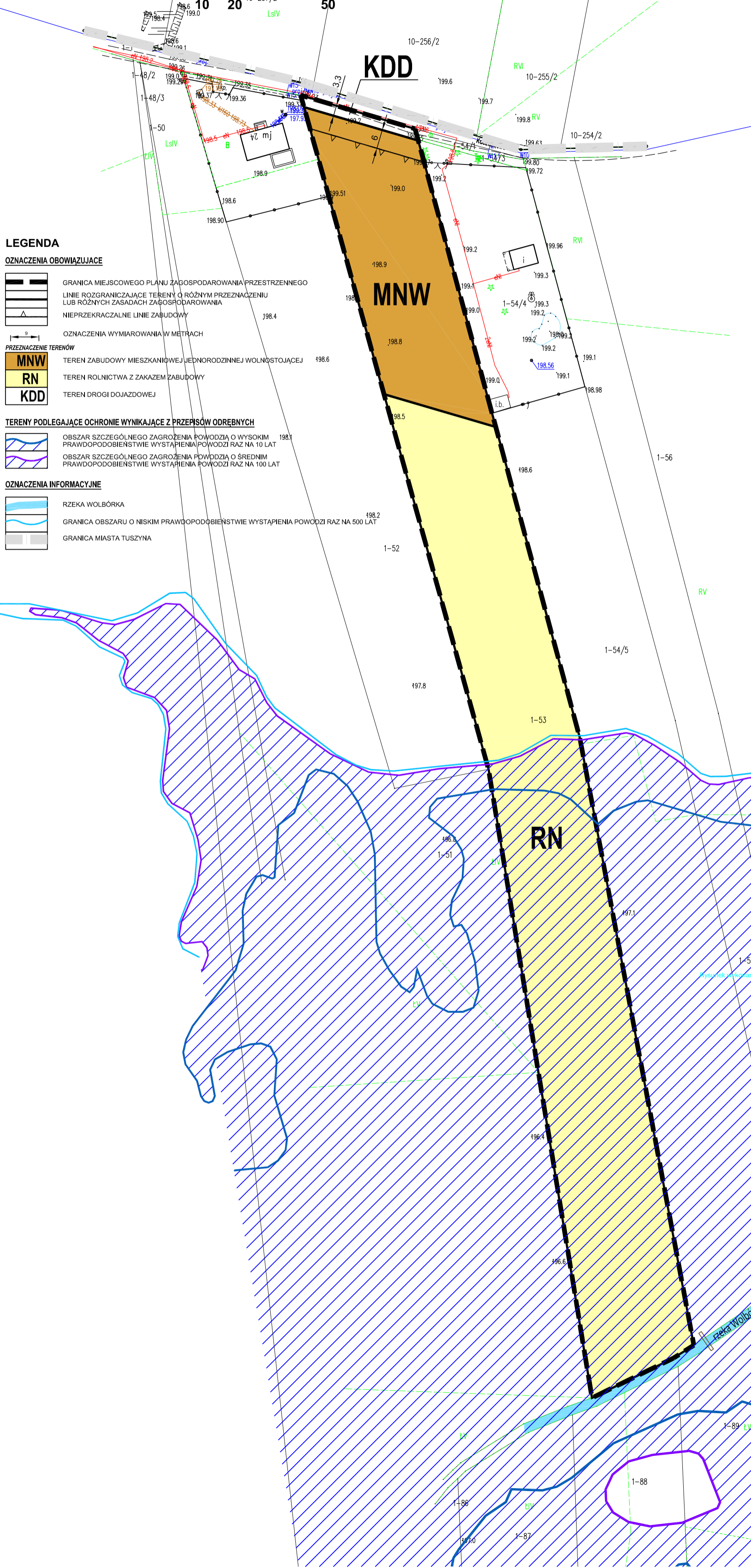
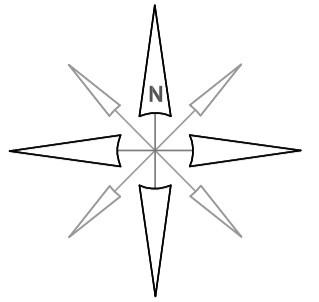


ZMIANA MIEJSCOWEGO PLANU ZAGOSPODAROWANIA PRZESTRZENNEGO MIASTA TUSZYŃA OBEJMUJĄCA TEREN DZ. 53 OBR. 1 W TUSZYŃNIE

Niniejszy rysunek stanowi załącznik nr 1 do Uchwały nr Rady Miejskiej w Tuszynie z dnia roku

1-258/2

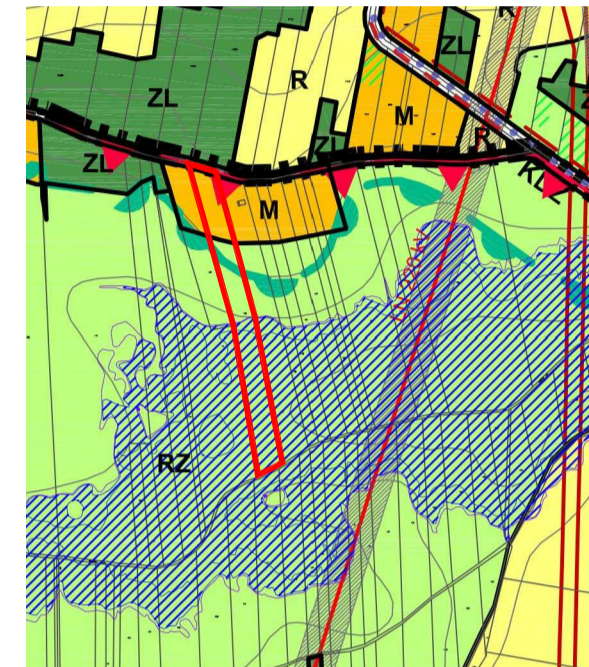
SKALA 1 : 1000



WYRYS ZE STUDIUM UWARUNKOWAŃ I KIERUNKÓW ZAGOSPODAROWANIA PRZESTRZENNEGO GMINY TUSZYŃ

SKALA 1:10000

GRANICA OBSZARU OBJĘTEGO USTALENIAMI MPZP



LEGENDA - POLITYKA PRZESTRZENNĄ I KIERUNKI ROZWOJU

	GRANICA ADMINISTRACYJNA OMIĘTY TUSZYŃ		DRUGA		TERENY ROLNICZE Z DOKŁADZEM WYKONANYM WYKONANIE
	GRANICA DRÓG		TERENY INFRASTRUKTURY W KIERUNKU WYKONANIA		TERENY ROLNICZE
	GRANICA WODNA		TERENY WYKONANIA W KIERUNKU WYKONANIA		TERENY LASOWE
	GRANICA KADASTROWA		TERENY WYKONANIA W KIERUNKU WYKONANIA		TERENY REKREACJI
	GRANICA KADASTROWA		TERENY WYKONANIA W KIERUNKU WYKONANIA		TERENY REKREACJI

PRACOWNIA PLANOWANIA PRZESTRZENNEGO
TERESA BRZOWSKA
93-102 Łódź, Przyłyszewskiego 17b/17b tel. 602 503 120, 42 250 26 70

Rysunek wykonano przez zespół projektowy w postaci elektronicznej w formacie PDF w Powiatu Łódzkiego Wschodniego w dniu 24 marca 2022 roku za numerem PODGK.6642.460.2022_1006_P