

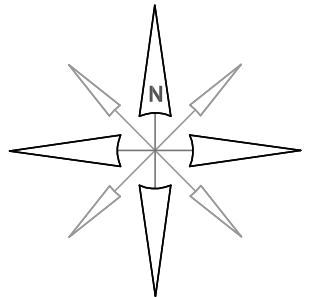


ZMIANA MIEJSCOWEGO PLANU ZAGOSPODAROWANIA PRZESTRZENNEGO MIASTA TUSZYŃA

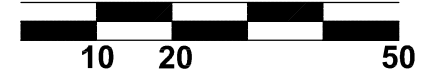
OBEJMUJĄCA TEREN DZ. 53 OBR. 1 W TUSZYŃNIE

PROGNOZA ODDZIAŁYWANIA NA ŚRODOWISKO

Rysunek nr 1



SKALA 1 : 1000



LEGENDA DO PROGNOZY

- GŁÓWNE KIERUNKI POWIĄZAŃ EKOLOGICZNYCH
- TEREN WYŁĄCZONY Z ZABUDOWY - TEREN ROLNICZY
- TEREN PODLEGAJĄCY OCHRONIE AKUSTYCZNEJ (zgodnie z ustawą "Prawo ochrony środowiska") - TEREN PRZEZNACZONY POD ZABUDOWĘ MIESZKANIOWĄ JEDNORODZINNA - MNW
- TERENY INTENSYWNYCH PRZEKSZTAŁCENIACH WSKAZANE W PLANIE (WPROWADZENIE NOWEJ ZABUDOWY, UKŁADU KOMUNIKACYJNEGO, OGRANICZENIE PRZESTRZENI AKTYWNEJ BIOLOGICZNE)
- LINIOWE ŹRÓDŁO UCIAŁYWOŚCI AKUSTYCZNEJ I EMISJI ZANIECZYSZCZEN DO POWIETRZA - DROGA GMINNA ULICA KACZEŃCOWA

LEGENDA

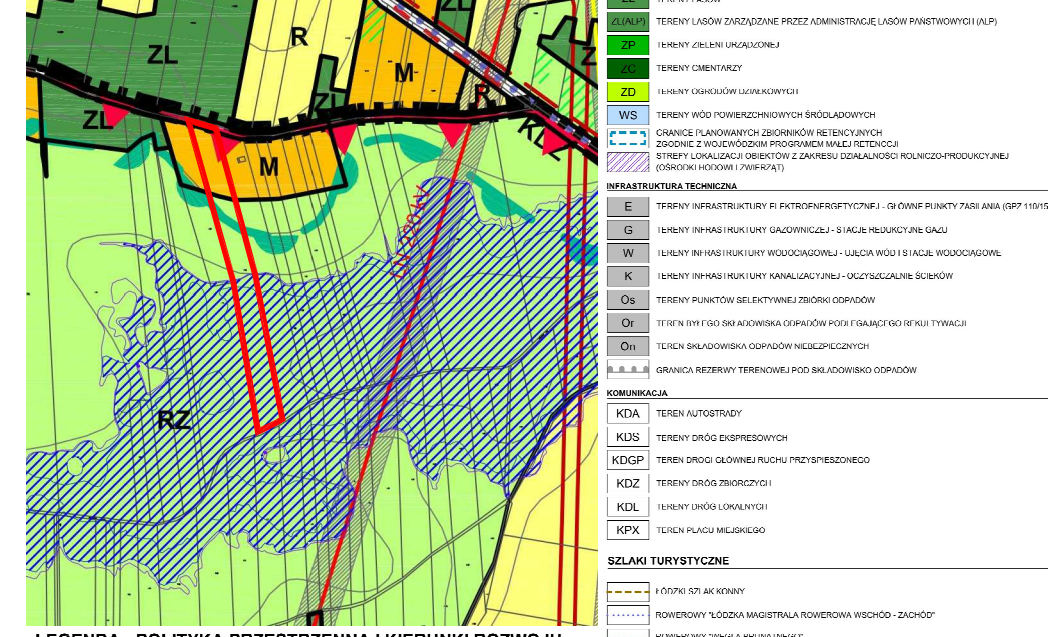
- ##### OZNACZENIA OBOWIĄZUJĄCE
- GRANICA MIEJSCOWEGO PLANU ZAGOSPODAROWANIA PRZESTRZENNEGO
 - LINIE ROZGRANICZAJĄCE TERENY O RÓŻNYM PRZEZNACZENIU LUB RÓŻNYCH ZASADACH ZAGOSPODAROWANIA
 - NIEPRZEKRACZALNE LINIE ZABUDOWY
- ##### OZNACZENIA WYMIAROWANIA W METRAH
- OZNACZENIA WYMIAROWANIA W METRAH
- ##### PRZEZNACZENIE TERENÓW
- MNW TEREN ZABUDOWY MIESZKANIOWEJ JEDNORODZINNEJ WOLNOSTOJĄCEJ
 - RN TEREN ROLNICTWA Z ZAKAZEM ZABUDOWY
 - KDD TEREN DROGI DOJAZDOWEJ

- #### TERENY PODLEGAJĄCE OCHRONIE WYNIKAJĄCE Z PRZEPISÓW ODREBNYCH
- OBSZAR SZCZEGÓLNEGO ZAGROŻENIA POWODZI O WYSOKIM PRAWDOPODOBIEŃSTWIE WYSTĄPIENIA POWODZI RAZ NA 10 LAT
 - OBSZAR SZCZEGÓLNEGO ZAGROŻENIA POWODZI O ŚREDNIM PRAWDOPODOBIEŃSTWIE WYSTĄPIENIA POWODZI RAZ NA 100 LAT

- #### OZNACZENIA INFORMACYJNE
- RZEKA WOLBÓRKA
 - GRANICA OBSZARU O NISKIM PRAWDOPODOBIEŃSTWIE WYSTĄPIENIA POWODZI RAZ NA 500 LAT
 - GRANICA MIASTA TUSZYŃA

WYRYS ZE STUDIUM UWARUNKÓW I KIERUNKÓW ZAGOSPODAROWANIA PRZESTRZENNEGO GMINY TUSZYŃ

SKALA 1:10000



LEGENDA - POLITYKA PRZESTRZENNA I KIERUNKI ROZWOJU

- GRANICA OBSZARU OBJĘTEGO USTALENIAMI MZPZ
- GRANICA ADMINISTRACYJNA OMIY TUZYN
- GRANICA OBSZARU
- GRANICA OBSZARU O WYSOKIM PRAWDOPODOBIEŃSTWIE WYSTĄPIENIA POWODZI RAZ NA 10 LAT
- GRANICA OBSZARU O ŚREDNIM PRAWDOPODOBIEŃSTWIE WYSTĄPIENIA POWODZI RAZ NA 100 LAT
- GRANICA OBSZARU O NISKIM PRAWDOPODOBIEŃSTWIE WYSTĄPIENIA POWODZI RAZ NA 500 LAT
- GRANICA MIASTA TUSZYŃA
- GRANICA OBSZARU O WYSOKIM PRAWDOPODOBIEŃSTWIE WYSTĄPIENIA POWODZI RAZ NA 10 LAT
- GRANICA OBSZARU O ŚREDNIM PRAWDOPODOBIEŃSTWIE WYSTĄPIENIA POWODZI RAZ NA 100 LAT
- GRANICA OBSZARU O NISKIM PRAWDOPODOBIEŃSTWIE WYSTĄPIENIA POWODZI RAZ NA 500 LAT
- GRANICA MIASTA TUSZYŃA
- GRANICA OBSZARU O WYSOKIM PRAWDOPODOBIEŃSTWIE WYSTĄPIENIA POWODZI RAZ NA 10 LAT
- GRANICA OBSZARU O ŚREDNIM PRAWDOPODOBIEŃSTWIE WYSTĄPIENIA POWODZI RAZ NA 100 LAT
- GRANICA OBSZARU O NISKIM PRAWDOPODOBIEŃSTWIE WYSTĄPIENIA POWODZI RAZ NA 500 LAT
- GRANICA MIASTA TUSZYŃA