

**UCHWAŁA NR LXXXVII/602/2023  
RADY MIEJSKIEJ W TUSZYNIE**

z dnia 29 grudnia 2023 r.

**w sprawie zmiany uchwały nr XXXII/253/20 Rady Miejskiej w Tuszynie w sprawie wyznaczenia  
aglomeracji Tuszyn**

Na podstawie art. 18 ust. 2 pkt 15 ustawy z dnia 8 marca 1990 r. o samorządzie gminnym (Dz.U. z 2023 r. poz. 40, poz. 572, poz. 1463, poz. 1688), art. 87 ust. 1, 4 i 6, art. 92 w związku z art. 87a ustawy z dnia 20 lipca 2017 r. Prawo wodne (Dz.U. z 2023 r. poz. 1478, poz. 1688, poz. 1890, poz. 1963) w związku z § 3 rozporządzenia Ministra Gospodarki Morskiej i Żeglugi Śródlądowej z dnia 27 lipca 2018 r. w sprawie sposobu wyznaczania obszarów i granic aglomeracji (Dz. U. z 2018 r. poz. 1586), po uzgodnieniu z Dyrektorem Regionalnego Zarządu Gospodarki Wodnej w Warszawie Państwowego Gospodarstwa Wodnego Wody Polskie Rada Miejska w Tuszynie uchwala, co następuje:

**§ 1.** W uchwale nr XXXII/253/20 Rady Miejskiej w Tuszynie z dnia 29 grudnia 2020 r. w sprawie wyznaczenia aglomeracji Tuszyn (Dziennik Urzędowy Województwa Łódzkiego z 2021 r. poz. 247) wprowadza się następujące zmiany:

1) treść § 1 uchwały, otrzymuje następujące brzmienie:

„§ 1. Wyznacza się aglomerację Tuszyn o równoważnej liczbie mieszkańców aglomeracji wynoszącej 4413 RLM, położoną w województwie łódzkim, powiecie łódzkim wschodnim z oczyszczalnią ścieków w miejscowości Tuszyn ul. Brzezińska 86A, gm. Tuszyn”;

- 2) zmienia się załącznik nr 1 do uchwały nr XXXII/253/20 Rady Miejskiej w Tuszynie z dnia 29 grudnia 2020 r. w sprawie wyznaczenia aglomeracji Tuszyn, który otrzymuje brzmienie zgodne z załącznikiem nr 1 do niniejszej uchwały;
- 3) zmienia się załącznik nr 2 do uchwały nr XXXII/253/20 Rady Miejskiej w Tuszynie z dnia 29 grudnia 2020 r. w sprawie wyznaczenia aglomeracji Tuszyn, który otrzymuje brzmienie zgodne z załącznikiem nr 2 do niniejszej uchwały.

**§ 2.** Wykonanie uchwały powierza się Burmistrzowi Miasta Tuszyna.

**§ 3.** Uchwała wchodzi w życie po upływie 14 dni od dnia ogłoszenia w Dzienniku Urzędowym Województwa Łódzkiego.



Przewodniczący Rady  
Miejskiej w Tuszynie

**Andrzej Malecki**

Załącznik Nr 1 do uchwały Nr LXXXVII/602/2023

RADY MIEJSKIEJ W TUSZYNIE

z dnia 29 grudnia 2023 r.

1. Część opisowa uchwały.

Nazwa aglomeracji: Tuszyn.

Wielkość RLM aglomeracji zgodnie z obowiązującą uchwałą: **5831**

Wielkość RLM aglomeracji po zmienianiu obszaru i granic: **4413**

Całkowity procentowy stopień skanalizowania wynosi: **94,9 %**.

Gminy w aglomeracji: **Tuszyn**.

Wykaz nazw miast i/lub miejscowości w aglomeracji, zgodnie z dołączonym załącznikiem graficznym: **Tuszyn, Tuszynek Majoracki**.

Nazwa miejscowości, w której zlokalizowana jest oczyszczalnia ścieków: **Tuszyn**.

**Dokumenty stanowiące podstawę do wyznaczenia aglomeracji w gminie Tuszyn:**

1. Studium uwarunkowań i kierunków zagospodarowania przestrzennego gminy: *Uchwała Rady Miejskiej w Tuszynie Nr VII/38/19 z dnia 25 kwietnia 2019 r. w sprawie zmiany studium uwarunkowań i kierunków zagospodarowania przestrzennego Gminy Tuszyn.*

2. Miejscowe plany zagospodarowania przestrzennego:

- a) *Uchwała Rady Miejskiej w Tuszynie Nr XVIII/115/04 z dnia 18 czerwca 2004 r. w sprawie uchwalenia miejscowego planu zagospodarowania przestrzennego Miasta Tuszyna (Dz.U.Woj.Łódz.2004.Nr235.2096 z dnia 18 sierpnia 2004 r.),*
- b) *Uchwała Rady Miejskiej w Tuszynie Nr XVIII/116/04 z dnia 18 czerwca 2004 r. w sprawie uchwalenia miejscowego planu zagospodarowania przestrzennego Gminy Tuszyn (Dz.U.Woj.Łódz.2004.Nr235.2097 z dnia 18 sierpnia 2004 r.),*
- c) *Uchwała Rady Miejskiej w Tuszynie Nr LVIII/452/14 z dnia 26 czerwca 2014 r. w sprawie zmiany miejscowego planu zagospodarowania przestrzennego Miasta Tuszyna obejmujące śródmieście Tuszyna w obrębie Al. J. Pawła II, ulic: Tysiąclecia, Piaskowej, Noworzogowskiej, Tylnej i rzeki Wolbórki (Dz.U.Woj.Łódz.2014.2983 z dnia 4 sierpnia 2014 r.),*
- d) *Uchwała Rady Miejskiej w Tuszynie Nr XXXVIII/273/13 z dnia 30 stycznia 2013r. w sprawie zmiany miejscowego planu zagospodarowania przestrzennego Miasta Tuszyna obejmującej teren dz. 149 obr. 7 w Tuszynie przy ul. Mickiewicza (Dz.U.Woj.Łódz.2013.1527 z dnia 14 marca 2013 r.),*
- e) *Uchwała Rady Miejskiej w Tuszynie Nr VI/34/15 z dnia 25 lutego 2015 r. w sprawie zmiany miejscowego planu zagospodarowania przestrzennego Miasta Tuszyna obejmującej część terenu przy Al. J. Pawła II, ul. Turystycznej, ul. Młynkowej, ul. Sportowej (Dz.U.Woj.Łódz.2015.1781 z dnia 24 kwietnia 2015 r.),*
- f) *Uchwała Rady Miejskiej w Tuszynie Nr XLVIII/351/17 z dnia 28 września 2017 r. w sprawie zmiany miejscowego planu zagospodarowania przestrzennego Miasta Tuszyna obejmującej teren przy ul. 3-go Maja 49,*
- g) *Uchwała Rady Miejskiej w Tuszynie Nr LV/403/18 z dnia 24 stycznia 2018 r. w sprawie zmiany miejscowego planu zagospodarowania przestrzennego Miasta Tuszyna obejmującej teren przy ul. Wschodniej w Tuszynie (Dz.U.Woj.Łódz.2018.751 z dnia 14 lutego 2018 r.),*
- h) *Uchwała Rady Miejskiej w Tuszynie Nr LXII/469/14 z dnia 19 września 2014 r. w sprawie zmiany miejscowego planu zagospodarowania przestrzennego Miasta Tuszyna obejmującej teren dz. 262 obr. 11 w Tuszynie (Dz.U.Woj.Łódz.2014.3650 z dnia 22 października 2014 r.),*

- i) Uchwała Rady Miejskiej w Tuszynie Nr LXVIII/494/18 z dnia 18 października 2018 r. w sprawie zmiany miejscowego planu zagospodarowania przestrzennego Miasta Tuszyna obejmującej teren przy ul. 3-go Maja w Tuszynie (Dz. U. Woj. Łódz. 2018.5836 z dnia 8 listopada 2018 r.),
- j) Uchwała Rady Miejskiej w Tuszynie Nr XXII/181/20 z dnia 11 marca 2020 r. w sprawie zmiany miejscowego planu zagospodarowania przestrzennego Miasta Tuszyna obejmującej teren dz. 199, 200 w Tuszynie przy ul. 3-go Maja (Dz. U. Woj. Łódz. 2020.2103 z dnia 1 kwietnia 2020 r.),
- k) Uchwała Rady Miejskiej w Tuszynie Nr XLIII/328/13 z dnia 21 czerwca 2013 r. w sprawie uchwalenia miejscowego planu zagospodarowania przestrzennego Gminy Tuszyń obejmującej teren przy ul. Królewskiej w Tuszyńku Majorackim (Dz. U. Woj. Łódz. 2013.3835),
- l) Uchwała Rady Miejskiej w Tuszynie Nr VI/50/19 z dnia 28 marca 2019 r. w sprawie uchwalenia zmiany miejscowego planu zagospodarowania przestrzennego Miasta Tuszyna obejmującego teren działek nr 64, 68, 70 obr. 7 i dz. 235 obr. 9 w Tuszynie (Dz. U. Woj. Łódz. 2019.2674),
- m) Uchwała Rady Miejskiej w Tuszynie Nr LXXXIII/566/2023 z dnia 26 października 2023 r. w sprawie zmiany miejscowego planu zagospodarowania przestrzennego Miasta Tuszyna obejmującej teren przy ul. Wysokiej (Dz. U. Woj. Łódz. 2019.9719),
- n) Uchwała Rady Miejskiej w Tuszynie Nr LXXXIII/567/2023 z dnia 26 października 2023 r. w sprawie zmiany miejscowego planu zagospodarowania przestrzennego Miasta Tuszyna obejmującego część terenu obr. 14 w Tuszynie przy ul. Żeromskiego (Dz. U. Woj. Łódz. 2019.9445).

#### Wstęp:

Aglomeracja Tuszyń została wyznaczona uchwałą nr XXXII/253/20 Rady Miejskiej w Tuszynie z dnia 29 grudnia 2020 r. w sprawie wyznaczenia aglomeracji Tuszyń (Dziennik Urzędowy Województwa Łódzkiego z 2021 r. poz. 247) o równoważnej liczbie mieszkańców RLM 5831 RLM. W wyniku przeprowadzonej analizy istniejącej oraz planowanej do budowy sieci kanalizacji sanitarnej, ilości nieruchomości przyłączonych do sieci kanalizacji sanitarnej oraz korzystających z przydomowych oczyszczalni ścieków i zbiorników bezodpływowych dokonano aktualizacji obszaru i granic aglomeracji. Istniejąca aglomeracja posiada niski procentowy stopień skanalizowania określony w uchwale nr XXXII/253/20 Rady Miejskiej w Tuszynie z dnia 29 grudnia 2020 r. w sprawie wyznaczenia aglomeracji Tuszyń na poziomie 69,9 %. Niski stopień skanalizowania istniejącej aglomeracji spowodowany jest włączeniem do aglomeracji obszarów przewidzianych do skanalizowania, dla których budowa sieci kanalizacji sanitarnej jest dopiero realizowana lub będzie realizowana w przyszłości. W celu wyznaczenia obszaru aglomeracji w taki sposób, aby wyposażona była w sieć kanalizacyjną gwarantującą zbieranie największego możliwego ładunku zanieczyszczeń z obszaru aglomeracji wyrażonego w równoważnej liczbie mieszkańców, po przeprowadzonej szczegółowej inwentaryzacji obszaru skanalizowanego dokonano zmniejszenia obszaru aglomeracji wyłączając tereny na których budowa sieci kanalizacji sanitarnej jest dopiero realizowana lub będzie realizowana w przyszłości.

**1.1. Informacja o długości i rodzaju istniejącej sieci kanalizacyjnej lub planowanej do budowy sieci kanalizacyjnej, liczbie stałych mieszkańców aglomeracji, liczbie osób czasowo przebywających w aglomeracji oraz przemyśle obsługiwanym przez istniejącą sieć kanalizacyjną lub planowaną do budowy sieć kanalizacyjną oraz oczyszczalnię ścieków, a także o wskaźnikach koncentracji.**

#### 1) Informacja o długości i rodzaju istniejącej sieci kanalizacyjnej.

Lp.	Kanalizacja istniejąca	Długość [km]	Liczba osób korzystających z istniejącej kanalizacji			Uwagi
			Mieszkańcy	Osoby czasowo przebywające na terenie aglomeracji	Sumaryczna liczba osób [kol. 4 + kol. 5]	
1	2	3	4	5	6	7
1	Sanitarna grawitacyjna	24,7	4143	46	4189	
2	Sanitarna tłoczna	2,8				

3	Ogólnospławna grawitacyjna	0			
4	Ogólnospławna tłoczna	0			
Razem		27,5	4143	46	4189

Istniejąca sieć kanalizacyjna na terenie aglomeracji Tuszyn zlokalizowana jest na terenie Miasta Tuszyna oraz miejscowości Tuszynek Majoracki.

W północno-wschodniej części miasta zlokalizowana jest oczyszczalnia ścieków komunalnych, która działa od 1990 r. W roku 2004 wykonana została modernizacja oczyszczalni ścieków w Tuszynie. Modernizacja oczyszczalni polegała na zwiększeniu jej przepustowości do 1785 m<sup>3</sup>/d. Ponadto, przeprowadzona modernizacja przyczyniła się do prowadzenia prawidłowej gospodarki osadami ściekowymi poprzez higienizację i stabilizację osadu ściekowego.

Obecnie realizowana jest kolejna modernizacja Oczyszczalni Ścieków w Tuszynie mająca na celu remont istniejących obiektów, dostosowanie obiektu do obecnych rozwiązań technologicznych oraz poprawienie efektywności procesu oczyszczania ścieków i obróbki osadów ściekowych.

## 2) Informacja o planowanej do budowy sieci kanalizacyjnej.

Na terenie aglomeracji, której obszar zmieniający jest obecną uchwałą, w najbliższym czasie nie są planowane inwestycje związane z budową nowych sieci kanalizacji sanitarnej.

## 3) Informacja o liczbie stałych mieszkańców aglomeracji i liczbie osób czasowo przebywających w aglomeracji:

W wyznaczonym obszarze aglomeracji liczba osób zameldowanych na pobyt stały i czasowy wynosi 4367, w tym liczba mieszkańców korzystających z sieci kanalizacyjnej wynosi 4143 osoby. Liczba mieszkańców korzystających z indywidualnych systemów oczyszczania ścieków komunalnych wynosi 224 osoby, z czego 14 osób korzysta z przydomowych oczyszczalni ścieków, natomiast 210 osób korzysta ze zbiorników bezodpływowych. Liczba miejsc noclegowych w zarejestrowanym obiekcie hotelowym na terenie aglomeracji wynosi 46. Obiekt hotelowy podłączony jest do miejskiej sieci kanalizacji sanitarnej.

## 4) Informacja o przemyśle obsługiwany przez istniejącą sieć kanalizacyjną:

Na terenie aglomeracji brak jest typowych ścieków przemysłowych. Istnieją obiekty użyteczności publicznej oraz drobna przedsiębiorczość (tj. zakłady krawieckie, sklepy).

Informację o stałych mieszkańcach aglomeracji, osobach czasowo przebywających w aglomeracji oraz przemyśle obsługiwany przez sieć kanalizacyjną przedstawiono w poniższej tabeli.

**Liczba stałych mieszkańców aglomeracji, osób czasowo przebywające w aglomeracji i przemysł, obsługiwane przez sieć kanalizacji sanitarnej**

Rok	Mieszkańcy zameldowani na pobyt stały i czasowy	Osoby czasowo przebywające na terenie aglomeracji	Obsługiwani przez sieć kanalizacji sanitarnej:		
			mieszkańcy zameldowani na pobyt stały i czasowy	osoby przebywające czasowo	przemysł
2023	1 os = 1 RLM	1 os = 1 RLM	1 os = 1 RLM	1 łóżko noclegowe = 1 RLM	RLM – obliczona z ładunku BZT5
	4367	46	4143	46	0

## 1.2 Informacja o istniejących i planowanych do budowy oczyszczalniach ścieków, wraz z określeniem obciążenia oczyszczalni ścieków:

### 1) istniejące oczyszczalnie ścieków:

W aglomeracji Tuszyn istnieje mechaniczno – biologiczna Oczyszczalnia Ścieków zlokalizowana w Tuszynie przy ul. Brzezińskiej 86A, 95-080 Tuszyn.

Przepustowość oczyszczalni wynosi 1785 m<sup>3</sup>/d przy RLM - 9073.

W roku 2022 w oczyszczalni w Tuszynie oczyszczono łącznie 300 149 m<sup>3</sup> (822 m<sup>3</sup>/d) ścieków, w tym:

- a) ścieki dopływające do oczyszczalni za pośrednictwem sieci kanalizacyjnej (bez ścieków dowożonych) – 246 646 m<sup>3</sup>
- b) ścieki dowożone do oczyszczalni taborem asenizacyjnym - 53 503 m<sup>3</sup>

Obciążenie oczyszczalni w roku 2022 obliczone jako średnioroczny ładunek doprowadzony do oczyszczalni wyniosło RLM = 3918 RLM.

Obliczone wg wzoru:

$$RLM = V_{\text{ścieków}} [ \text{m}^3 / \text{d} ] \times BZT_5 [ \text{mgO}_2 / \text{m}^3 ] / 60 [ \text{mgO}_2 / \text{Mxd} ]$$

Średnie roczne wartości wskaźników w ściekach:

- a) dopływających do oczyszczalni:

BZT<sub>5</sub> – 286 mgO<sub>2</sub>/l

ChZT – 565 mgO<sub>2</sub>/l

zawiesina ogólna – 218 mg/l

- b) odpływających z oczyszczalni (oczyszczonych):

BZT<sub>5</sub> – 6 mgO<sub>2</sub>/l

ChZT – 38 mgO<sub>2</sub>/l

zawiesina ogólna – 4 mg/l

Wartość wskaźników zanieczyszczeń ścieków oczyszczonych zgodnie z pozwoleniem wodnoprawnym:

BZT<sub>5</sub> – 25 mgO<sub>2</sub>/l

ChZT – 125 mgO<sub>2</sub>/l

zawiesina ogólna – 35 mg/l

Na terenie oczyszczalni ścieków znajduje się punkt zlewny ścieków przyjmujący ścieki dowożone (ścieki ze zbiorników bezodpływowych oraz osady z przydomowych oczyszczalni ścieków) z terenu aglomeracji oraz z terenów nieskanalizowanych spoza aglomeracji.

Odprowadzenie ścieków odbywa się rowem „A” do rzeki Wolbórki na podstawie pozwolenia wodnoprawnego wydanego przez Starostę Łódzkiego Wschodniego decyzją RGRiOŚ.6341.17.2016.CK z dnia 04.05.2016 r. obowiązującą do 29.12.2025 r. Założona przepustowość Q<sub>dśr</sub> = 1785 m<sup>3</sup>/d , Q<sub>maxh</sub> = 155 m<sup>3</sup>/h.

- b) planowana do budowy oczyszczalnia ścieków:

Nie planuje się budowy oczyszczalni ścieków.

### 1.3. System gospodarki ściekowej.

- 1) Informacje o średniej dobowej ilości ścieków komunalnych powstających na terenie aglomeracji oraz skład jakościowy tych ścieków.

Średnie obciążenie istniejącej oczyszczalni ścieków wynosi 822 m<sup>3</sup>/d.

Wartości wskaźników zanieczyszczeń ścieków surowych		
Wskaźnik	Wartość (średnioroczna z pomiarów)	Uwagi
1	2	3

BZT <sub>5</sub> [mgO <sub>2</sub> /l]	286	
ChZT <sub>Cr</sub> [mgO <sub>2</sub> /l]	565	
Zawiesina ogólna [mg/l]	218	
Fosfor ogólny [mgP/l]	Nie dotyczy	
Azot ogólny [mgN/l]	Nie dotyczy	
Wartości wskaźników lub % redukcji zanieczyszczeń ścieków oczyszczonych		
Wskaźnik	Wartość lub % redukcji zgodnie z pozwoleniem wodnoprawnym	Wartość (średnioroczna z pomiarów)
1	2	3
BZT <sub>5</sub> [mgO <sub>2</sub> /l]	25	6
ChZT <sub>Cr</sub> [mgO <sub>2</sub> /l]	125	38
Zawiesina ogólna [mg/l]	35	4
Fosfor ogólny [mgP/l]	Nie dotyczy	Nie dotyczy
Azot ogólny [mgN/l]	Nie dotyczy	Nie dotyczy
Odbiornik ścieków oczyszczonych zgodnie z pozwoleniem wodnoprawnym:		
Nazwa cieku: Wolbórka	Kilometraż miejsca odprowadzania ścieków oczyszczonych: 44+40	
Współrzędne geograficzne wylotu: szer. 51,6145, dl. 19,5556		

**2) Informacje o przepustowości istniejącej oczyszczalni ścieków.**

Przepustowość oczyszczalni wynosi 1785 m<sup>3</sup>/d przy RLM - 9073.

**3) Ilość i skład jakościowy ścieków przemysłowych odprowadzanych przez zakłady do systemu kanalizacji zbiorczej.**

Na terenie aglomeracji nie są zlokalizowane typowe zakłady przemysłowe. Istnieją obiekty użyteczności publicznej oraz drobna przedsiębiorczość (tj. zakłady krawieckie, sklepy).

**4) Nazwy zakładów, których podłączenie do systemu kanalizacji zbiorczej jest planowane.**

Nie jest planowane podłączania zakładów przemysłowych.

**5) Uzasadnienie określonej RLM aglomeracji.**

Wyszczególnienie:	RLM
Liczba mieszkańców korzystających z istniejącej sieci kanalizacyjnej	4143
Liczba osób czasowo przebywających korzystających z sieci kanalizacyjnej	46
Równoważna Liczba Mieszkańców wynikająca z dobowego ładunku ścieków odprowadzanych przez zakłady przemysłowe i usługowe korzystające z istniejącej sieci kanalizacyjnej	0
Liczba mieszkańców korzystających z indywidualnych systemów oczyszczania ścieków komunalnych - przydomowe oczyszczalnie ścieków	14
Liczba mieszkańców korzystających z indywidualnych systemów oczyszczania ścieków komunalnych - zbiorniki bezodpływowe	210
<b>Równoważna Liczba Mieszkańców RLM (suma)</b>	<b>4413</b>

**6) Ilość ścieków powstających na terenie aglomeracji nieobjętych systemem kanalizacji zbiorczej, gdzie zastosowano systemy indywidualne albo planuje się zastosowanie systemów indywidualnych lub**

**innych rozwiązań zapewniających taki sam poziom ochrony środowiska jak w przypadku systemów kanalizacji zbiorczej.**

Na terenie aglomeracji część ścieków bytowo-gospodarczych odprowadzanych jest do przydomowych oczyszczalni ścieków oraz zbiorników bezodpływowych zapewniających ten sam co system kanalizacji zbiorczej poziom ochrony środowiska. Ścieki ze zbiorników bezodpływowych oraz osady z przydomowych oczyszczalni ścieków wywożone są przez samochody asenizacyjne do punktu zlewnego ścieków sanitarnych na terenie oczyszczalni ścieków w Tuszynie obsługującej aglomerację Tuszyn. Liczba mieszkańców aglomeracji korzystających z przydomowych oczyszczalni ścieków wynosi 14 osób oraz korzystających ze zbiorników bezodpływowych określona została na 210 osób.

W przypadku nieruchomości wyposażonych w zbiorniki bezodpływowe prowadzone są kontrole nieruchomości zgodnie z przepisami ustawy o utrzymaniu czystości i porządku w gminach. W celu zwiększenia tempa realizacji przyłączeń przez mieszkańców do sieci kanalizacji sanitarnej podejmowane są działania informacyjne oraz działania kontrolne i administracyjne wynikające z przepisów ustawy o utrzymaniu czystości i porządku w gminach.

**1.4. Informacje o strefach ochronnych ujęć wody, zawierające oznaczenie aktów prawa miejscowego lub decyzji ustanawiających te strefy oraz zakazy, nakazy i ograniczenia obowiązujące na tych terenach.**

Na terenie aglomeracji zlokalizowane są dwa ujęcia wody.

Ujęcie zlokalizowane w Tuszynku Majorackim ul. Wschodnia 12, gmina Tuszyn. Stanowi ono źródło zaopatrzenia w wodę dla mieszkańców miasta jak i ościennych wsi. Ujęcie wód podziemnych składa się z jednej studni głębinowej o głębokości 200,0 m ujmującej do eksploatacji górnokredowy poziom wodonośny.

Drugie z ujęć znajduje się na terenie Zakładu Wodociągów i Kanalizacji w Tuszynie, ul. Brzezińska 86a. Ujęcie składa się z jednej studni o głębokości 69,0 m ujmującej do eksploatacji czwartorzędowy poziom wodonośny. Jest to ujęcie lokalne stanowiące źródło zaopatrzenia w wodę na potrzeby: technologiczne obiektu oczyszczalni oraz cele socjalno-bytowe pracowników.

Ujęcia powyższe posiadają ustanowione decyzją WA.ZUZ.3.4100.66.2018.IM strefy ochrony bezpośredniej. Decyzja wydana dnia 08.05.2020 r. przez Państwowe Gospodarstwo Wodne Wody Polskie Zarząd Zlewni w Piotrkowie Trybunalskim.

Ujęcia wody podlegają stałemu monitorowaniu oraz kontrolowaniu. Strefy ujęć są odpowiednio oznakowane, ogrodzone oraz podlegają szczególnej ochronie. Wody popłuczne z ujęć odprowadzane są poprzez sieć kanalizacji sanitarnej. Na terenie ujęć obowiązują określone zasady zgodnie z ustawą Prawo wodne:

1. Teren ochrony bezpośredniej jest ogrodzony, na ogrodzeniu oraz znakach umieszczone są tablice informacyjne o ujęciu wody i zakazie wstępu osób nieupoważnionych.

2. Na terenie ochrony bezpośredniej ujęć wód podziemnych oraz powierzchniowych zabronione jest użytkowanie gruntów do celów niezwiązanych z eksploatacją ujęcia wody.

3. Na terenie ochrony bezpośredniej należy:

- odprowadzać wody opadowe lub roztopowe w sposób uniemożliwiający przedostawanie się ich do urządzeń służących do poboru wody;
- zagospodarować teren zielenią;
- odprowadzać poza granicę terenu ochrony bezpośredniej ścieki z urządzeń sanitarnych przeznaczonych do użytku dla osób zatrudnionych przy obsłudze urządzeń służących do poboru wody;
- ograniczyć wyłącznie do niezbędnych potrzeb przebywanie osób niezatrudnionych przy obsłudze urządzeń służących do poboru wody.

**1.5. Informacje o obszarach ochronnych zbiorników wód śródlądowych zawierające oznaczenie aktów prawa miejscowego ustanawiających te obszary oraz zakazy, nakazy i ograniczenia obowiązujące na tych obszarach.**

Na terenie projektowanej aglomeracji brak jest obszarów ochronnych zbiorników wód śródlądowych.

**1.6. Informacje o formach ochrony przyrody, o których mowa w art. 6 ustawy z dnia 16 kwietnia 2004 r. o ochronie przyrody, zawierające nazwę formy ochrony przyrody oraz tytuł i miejsce ogłoszenia aktu prawnego tworzącego, ustanawiającego albo wyznaczającego formę ochrony przyrody, oraz informacje o obszarach mających znaczenie dla Wspólnoty znajdujących się na liście, o której mowa w art. 27 ust. 1 tej ustawy.**

Na terenie projektowanej aglomeracji brak jest form ochrony przyrody, o których mowa w art. 6 ustawy z dnia 16 kwietnia 2004 r. o ochronie przyrody.

Przewodniczący Rady  
Miejskiej w Tuszynie



**Andrzej Malecki**



Załącznik Nr 2 do uchwały Nr LXXXVII/602/2023  
RADY MIEJSKIEJ W TUSZYNI  
z dnia 29 grudnia 2023 r.

### **CZĘŚĆ GRAFICZNA UCHWAŁY**

Wymagane informacje części graficznej, przedstawiono na mapie w skali 1:25 000.

Naniesiono obszar tworzący aglomerację, lokalizację istniejącej oczyszczalni ścieków, granice administracyjne gminy zgodnie z danymi z państwowego rejestru granic.

Oznaczone zostały strefy ochronne ujęć wody zlokalizowanych na terenie aglomeracji.

W związku z brakiem występowania na obszarze planowanej aglomeracji obszarów ochronnych zbiorników wód śródlądowych oraz form ochrony przyrody, o których mowa w art. 6 ustawy z dnia 16 kwietnia 2004 r. o ochronie przyrody lub obszarów mających znaczenie dla Wspólnoty znajdujących się na liście, o której mowa w art. 27 ust. 1 tej ustawy, nie oznaczono granic powyższych obszarów.

Oznaczono skalę projektu aglomeracji w formie liczbowej i liniowej.






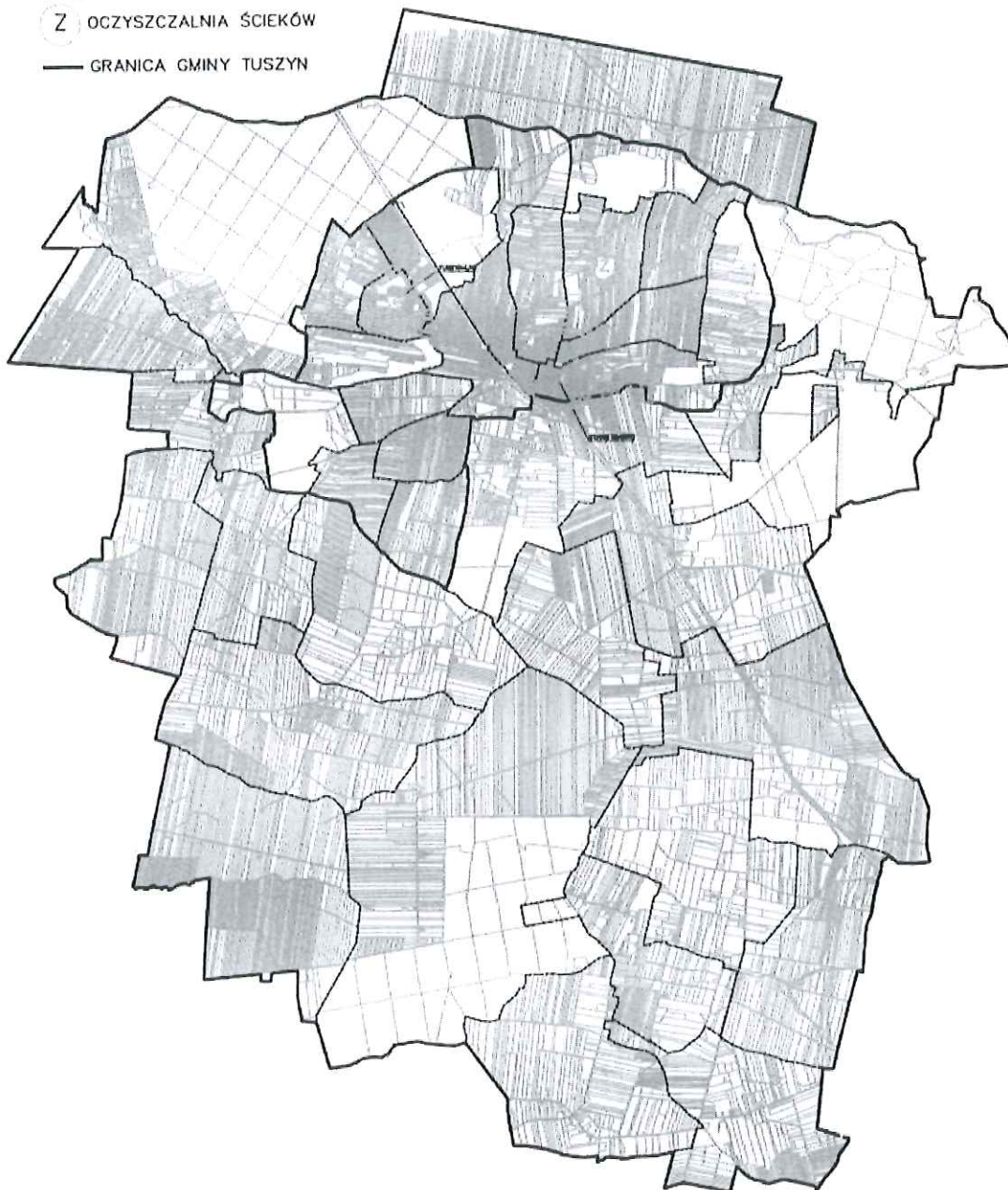
# OBSZAR AGLOMERACJI TUSZYN

1:25000

0 1000m

## LEGENDA

-  OBSZAR AGLOMERACJI
-  STREFA OCHRONY BEZPOŚREDNIEJ UJĘĆ
-  OCZYSZCZALNIA ŚCIEKÓW
-  GRANICA GMINY TUSZYN



# OBSZAR AG

1:25000



0 1000m

## LEGENDA



OBSZAR AGLOMERACJ




STREFA OCHRONY BE:



Z OCZYSZCZALNIA ŚCIEK



GRANICA GMINY TUSZ



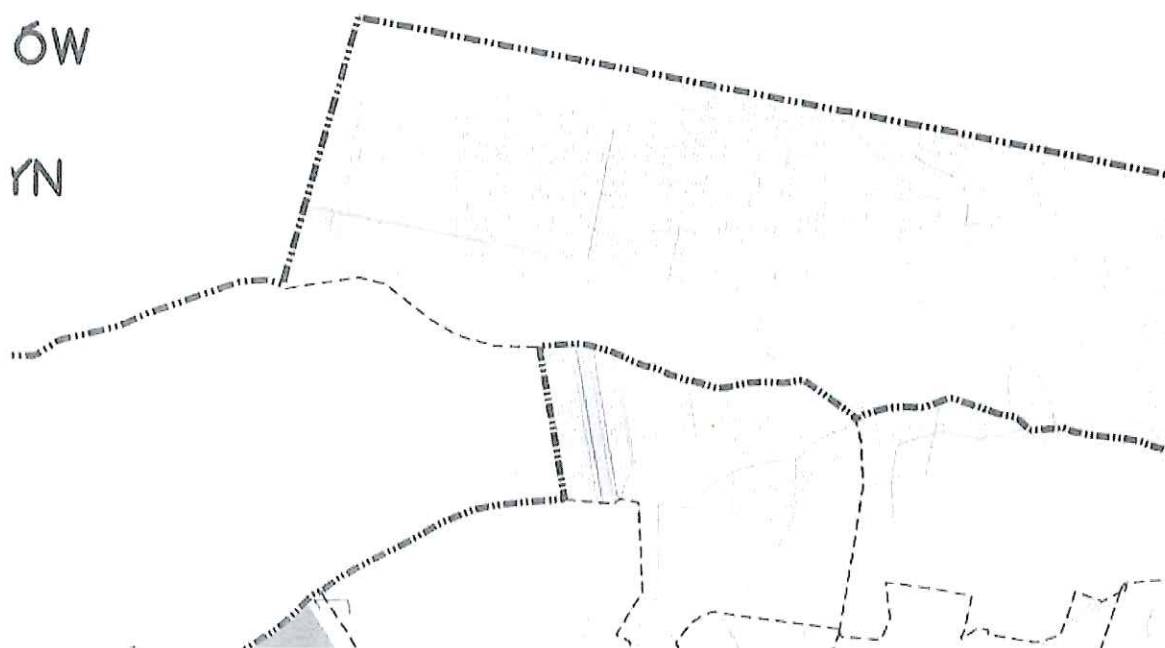
# LOMERACJI TUSZY

I

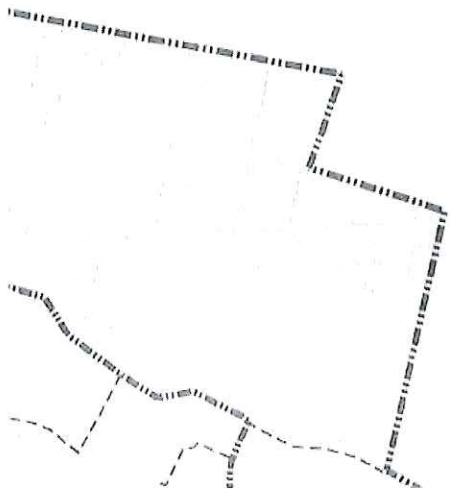
ZPOŚREDNIEJ UJĘĆ

ÓW

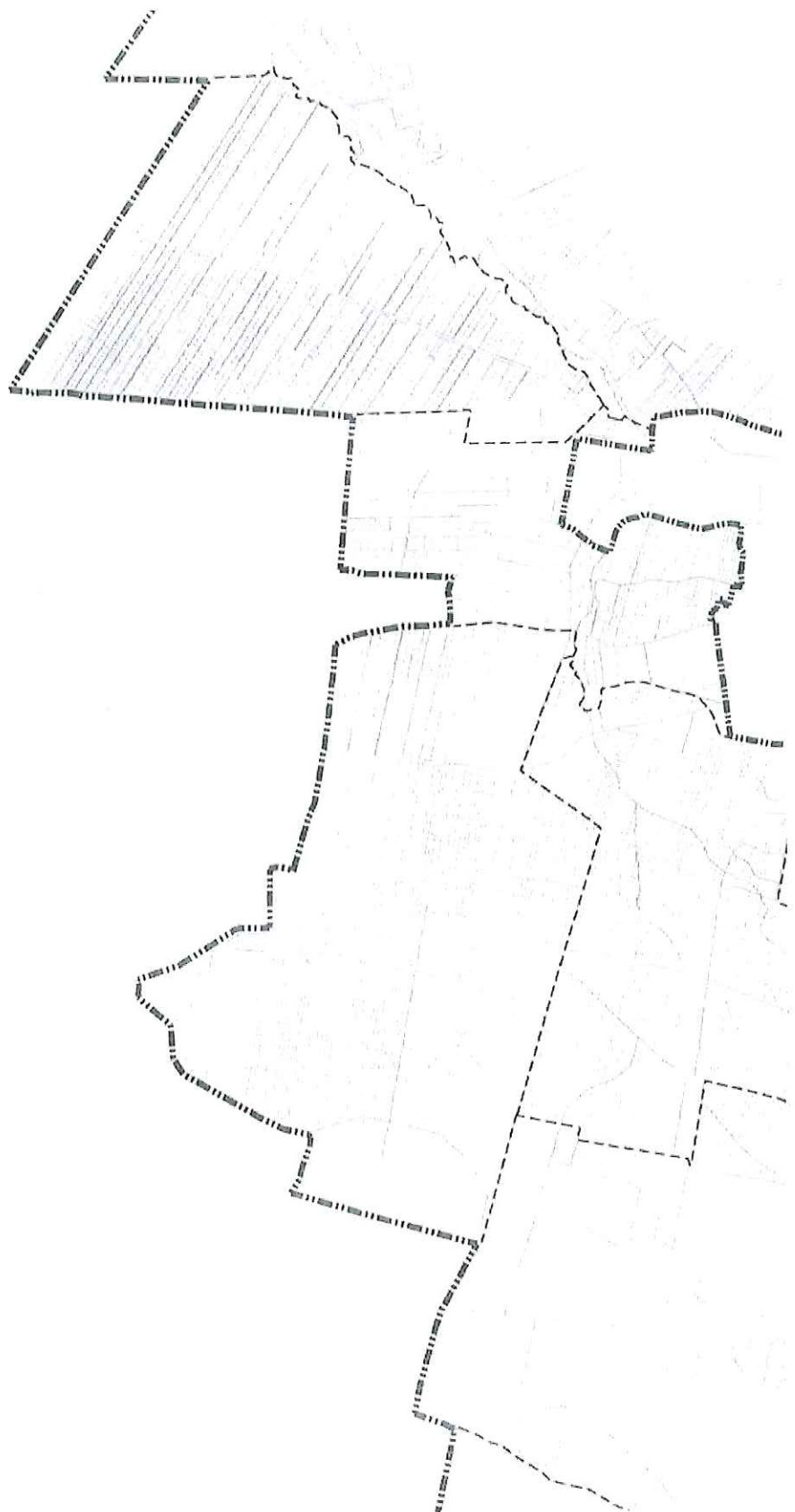
YN



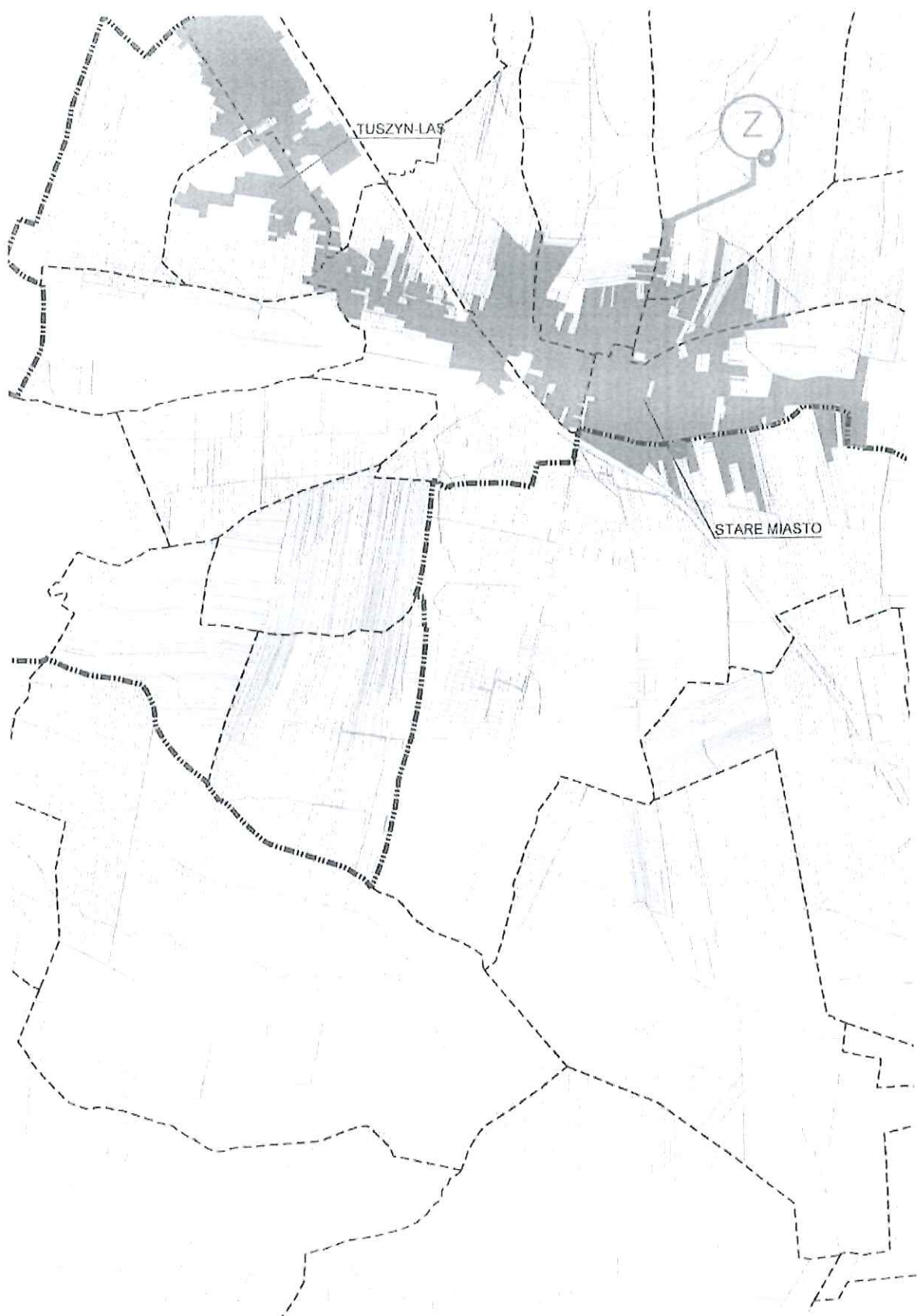
N

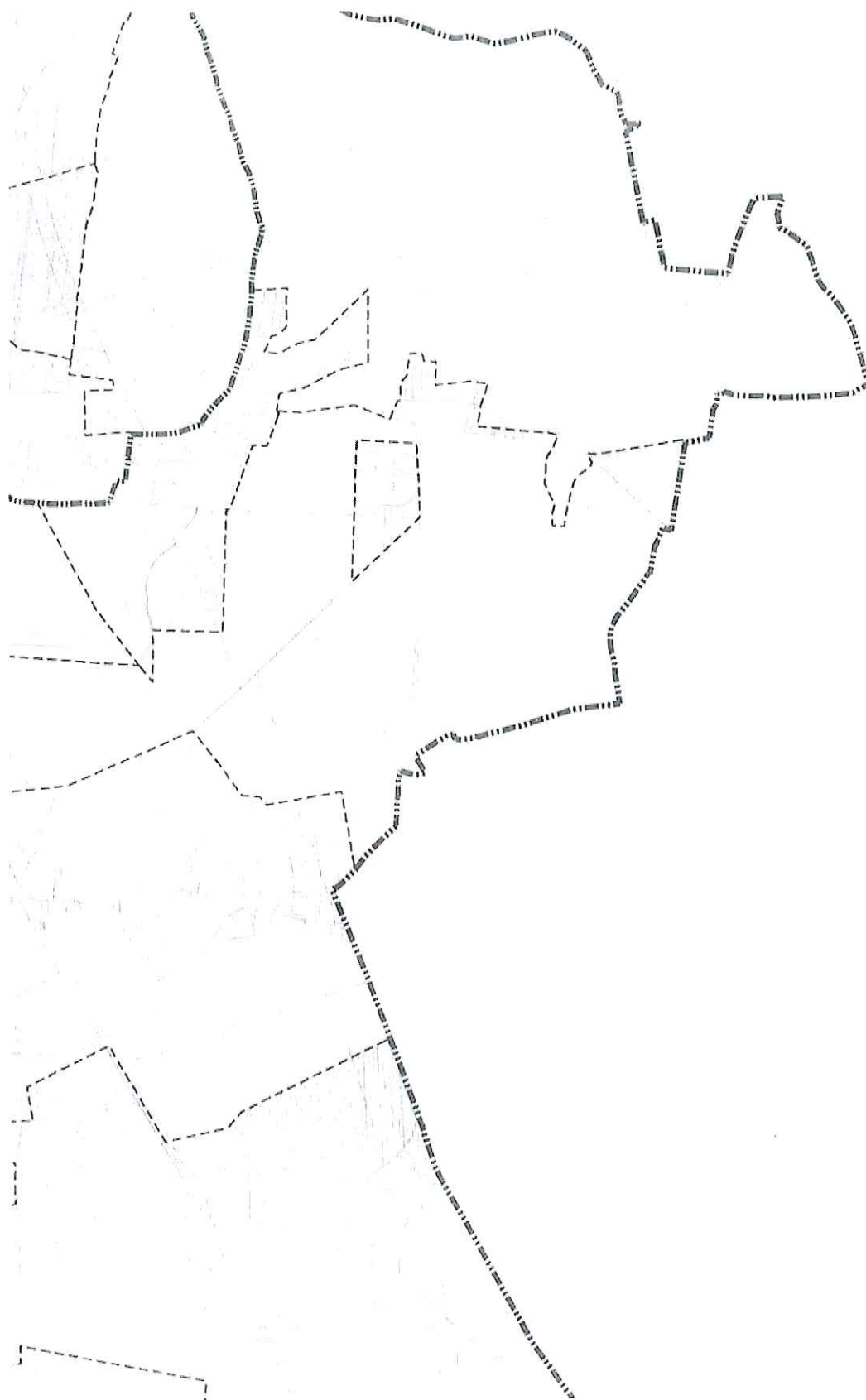


A handwritten signature in blue ink, located in the bottom right corner of the page. The signature is stylized and appears to be a single name.



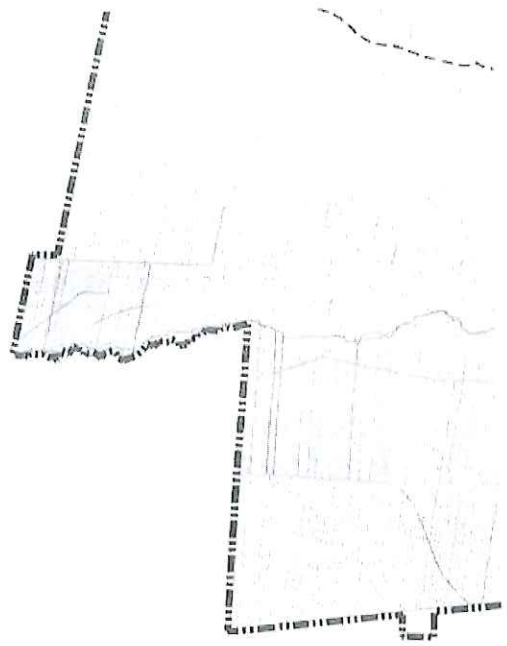
A handwritten signature in blue ink, consisting of a stylized, cursive letter 'a'.





A handwritten signature in blue ink, consisting of a stylized, cursive letter 'Q' followed by a small flourish.





A blue handwritten signature or mark, possibly a stylized letter 'A' or a similar symbol, located in the bottom right corner of the page.





PRZEWODNICZĄCY  
RADY MIEJSKIEJ W TUSZYNIE  
*Andrzej Małęcki*