



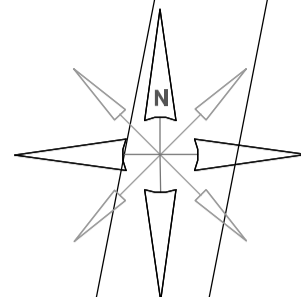
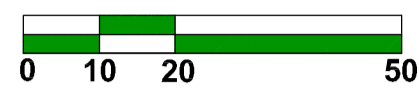
ZMIANA MIEJSCOWEGO PLANU ZAGOSPODAROWANIA PRZESTRZENNEGO GMINY TUSZYN

OBEJMUJĄCEJ TEREN DZ. NR EWID 260/5, 261/2, 262/2 W MODLICY

PROGNOZA ODDZIAŁYWANIA NA ŚRODOWISKO

RYSUNEK NR 1

SKALA 1 : 1000



LEGENDA

OZNACZENIA OBOWIĄZUJĄCE

- GRANICA MIEJSCOWEGO PLANU ZAGOSPODAROWANIA PRZESTRZENNEGO
- LINIE ROZGRANICZAJĄCE TERENY O RÓŻNYM PRZEZNACZENIU LUB RÓŻNYCH ZASADACH ZAGOSPODAROWANIA
- NIEMPRZEKRACZALNE LINIE ZABUDOWY
- DZIAŁKI, KTÓRE NIE MOGĄ STANOWIĆ SAMODZIELNYCH DZIAŁEK BUDOWLANYCH
- OZNACZENIA WYMIAROWANIA W METRACH

PRZEZNACZENIE TERENÓW

- MN - TEREN ZABUDOWY MIESZKANIOWEJ JEDNORODZINNEJ
- R - TEREN ROLNICZY
- ZL - TEREN LASÓW

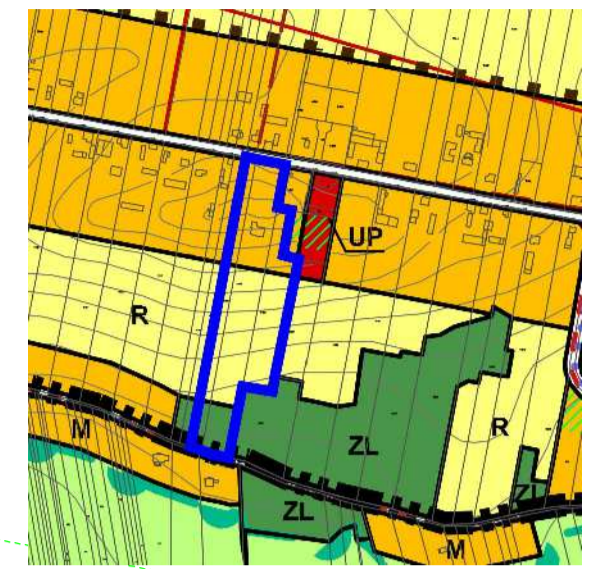
LEGENDA DO PROGNOZY

TERENY WYŁĄCZONE Z ZABUDOWY

- TEREN LASÓW
- TEREN ROLNICZY
- KIERUNKI POWIĄZAŃ EKOLOGICZNYCH
- TERENY PODLEGAJĄCE OCHRONIE AKUSTYCZNEJ wg. ustawy Prawo Ochrony Środowiska - TEREN ZABUDOWY MIESZKANIOWEJ JEDNORODZINNEJ - MN
- GRUNTY LEŚNE PRZEZNACZONE DO WYŁĄCZENIA Z PRODUKCJI LEŚNEJ
- TERENY INTENSYWNYCH PRZEKSZTAŁCEN ŚRODOWISKA (IMPROWIZOWANE NOWEJ ZABUDOWY, OGRANICZENIE PRZESTRZENI AKTYWNE I PASYWNE)
- LINKOWE GŁÓWNE ŹRÓDŁO UCIAŻLIWOŚCI AKUSTYCZNEJ I EMISJI ZANIECZYSZCZENIA POWIETRZA - DROGA POWIATOWA NR 1512E

WYRYS ZE STUDIUM UWARUNKOWAŃ I KIERUNKÓW ZAGOSPODAROWANIA PRZESTRZENNEGO GMINY TUSZYN

SKALA 1:10000



LEGENDA - POLITYKA PRZESTRZENNA I KIERUNKI ROZWOJU

- GRANICE OBSZARÓW OBEJMUJĄCYCH SIĘ STUDIUM
- GRANICA POWIATOWYCH GRANIC TUSZYN
- LINIE ROZGRANICZAJĄCE TERENY O RÓŻNYM PRZEZNACZENIU LUB RÓŻNYCH PRZECIĄGACH ZAGOSPODAROWANIA
- GRANICE OBSZARÓW WYKAZUJĄCYCH REZERWACJE REWALIDACJI PRZESTRZENNEJ LUB UPRZĄDKOWANIA
- GRANICE OBSZARÓW PRZEZNACZONYCH NA WYKONANIE DZIAŁAŃ W OBLASCIACH WYKONAWCZYCH W OBLASCIACH WYKONAWCZYCH W OBLASCIACH WYKONAWCZYCH W OBLASCIACH WYKONAWCZYCH
- GRANICE OBSZARÓW PRZEZNACZONYCH NA WYKONANIE DZIAŁAŃ W OBLASCIACH WYKONAWCZYCH W OBLASCIACH WYKONAWCZYCH W OBLASCIACH WYKONAWCZYCH
- GRANICE OBSZARÓW PRZEZNACZONYCH NA WYKONANIE DZIAŁAŃ W OBLASCIACH WYKONAWCZYCH W OBLASCIACH WYKONAWCZYCH W OBLASCIACH WYKONAWCZYCH
- GRANICE OBSZARÓW PRZEZNACZONYCH NA WYKONANIE DZIAŁAŃ W OBLASCIACH WYKONAWCZYCH W OBLASCIACH WYKONAWCZYCH W OBLASCIACH WYKONAWCZYCH

STRUKTURA FUNKCJONALNA - PRZEZNACZENIE TERENÓW

- STREFA MIEJSKALNA
 - M - TERENY MIESZKALNEJ (WŁASNOŚCI I WŁASNOŚCI)
 - MS - TERENY MIESZKALNEJ (WŁASNOŚCI I WŁASNOŚCI)
 - MSB - TERENY MIESZKALNEJ (WŁASNOŚCI I WŁASNOŚCI)
 - MW - TERENY MIESZKALNEJ (WŁASNOŚCI I WŁASNOŚCI)
 - MN - TERENY MIESZKALNEJ (WŁASNOŚCI I WŁASNOŚCI)
 - MN1 - TERENY MIESZKALNEJ (WŁASNOŚCI I WŁASNOŚCI)
 - MN2 - TERENY MIESZKALNEJ (WŁASNOŚCI I WŁASNOŚCI)
 - MN3 - TERENY MIESZKALNEJ (WŁASNOŚCI I WŁASNOŚCI)
 - MN4 - TERENY MIESZKALNEJ (WŁASNOŚCI I WŁASNOŚCI)
 - MN5 - TERENY MIESZKALNEJ (WŁASNOŚCI I WŁASNOŚCI)
 - MN6 - TERENY MIESZKALNEJ (WŁASNOŚCI I WŁASNOŚCI)
 - MN7 - TERENY MIESZKALNEJ (WŁASNOŚCI I WŁASNOŚCI)
 - MN8 - TERENY MIESZKALNEJ (WŁASNOŚCI I WŁASNOŚCI)
 - MN9 - TERENY MIESZKALNEJ (WŁASNOŚCI I WŁASNOŚCI)
 - MN10 - TERENY MIESZKALNEJ (WŁASNOŚCI I WŁASNOŚCI)
 - MN11 - TERENY MIESZKALNEJ (WŁASNOŚCI I WŁASNOŚCI)
 - MN12 - TERENY MIESZKALNEJ (WŁASNOŚCI I WŁASNOŚCI)
 - MN13 - TERENY MIESZKALNEJ (WŁASNOŚCI I WŁASNOŚCI)
 - MN14 - TERENY MIESZKALNEJ (WŁASNOŚCI I WŁASNOŚCI)
 - MN15 - TERENY MIESZKALNEJ (WŁASNOŚCI I WŁASNOŚCI)
 - MN16 - TERENY MIESZKALNEJ (WŁASNOŚCI I WŁASNOŚCI)
 - MN17 - TERENY MIESZKALNEJ (WŁASNOŚCI I WŁASNOŚCI)
 - MN18 - TERENY MIESZKALNEJ (WŁASNOŚCI I WŁASNOŚCI)
 - MN19 - TERENY MIESZKALNEJ (WŁASNOŚCI I WŁASNOŚCI)
 - MN20 - TERENY MIESZKALNEJ (WŁASNOŚCI I WŁASNOŚCI)
- STREFA PRZEMYSŁOWA ORAZ ROLNICZE I LEŚNE PRZEZNACZENIE PRODUKCYJNE
 - R - TERENY ROLNICZE (WŁASNOŚCI I WŁASNOŚCI)
 - R1 - TERENY ROLNICZE (WŁASNOŚCI I WŁASNOŚCI)
 - R2 - TERENY ROLNICZE (WŁASNOŚCI I WŁASNOŚCI)
 - R3 - TERENY ROLNICZE (WŁASNOŚCI I WŁASNOŚCI)
 - R4 - TERENY ROLNICZE (WŁASNOŚCI I WŁASNOŚCI)
 - R5 - TERENY ROLNICZE (WŁASNOŚCI I WŁASNOŚCI)
 - R6 - TERENY ROLNICZE (WŁASNOŚCI I WŁASNOŚCI)
 - R7 - TERENY ROLNICZE (WŁASNOŚCI I WŁASNOŚCI)
 - R8 - TERENY ROLNICZE (WŁASNOŚCI I WŁASNOŚCI)
 - R9 - TERENY ROLNICZE (WŁASNOŚCI I WŁASNOŚCI)
 - R10 - TERENY ROLNICZE (WŁASNOŚCI I WŁASNOŚCI)
 - R11 - TERENY ROLNICZE (WŁASNOŚCI I WŁASNOŚCI)
 - R12 - TERENY ROLNICZE (WŁASNOŚCI I WŁASNOŚCI)
 - R13 - TERENY ROLNICZE (WŁASNOŚCI I WŁASNOŚCI)
 - R14 - TERENY ROLNICZE (WŁASNOŚCI I WŁASNOŚCI)
 - R15 - TERENY ROLNICZE (WŁASNOŚCI I WŁASNOŚCI)
 - R16 - TERENY ROLNICZE (WŁASNOŚCI I WŁASNOŚCI)
 - R17 - TERENY ROLNICZE (WŁASNOŚCI I WŁASNOŚCI)
 - R18 - TERENY ROLNICZE (WŁASNOŚCI I WŁASNOŚCI)
 - R19 - TERENY ROLNICZE (WŁASNOŚCI I WŁASNOŚCI)
 - R20 - TERENY ROLNICZE (WŁASNOŚCI I WŁASNOŚCI)
- STREFA PRZEMYSŁOWA ORAZ ROLNICZE I LEŚNE PRZEZNACZENIE PRODUKCYJNE
 - ZL - TERENY LASÓW (WŁASNOŚCI I WŁASNOŚCI)
 - ZL1 - TERENY LASÓW (WŁASNOŚCI I WŁASNOŚCI)
 - ZL2 - TERENY LASÓW (WŁASNOŚCI I WŁASNOŚCI)
 - ZL3 - TERENY LASÓW (WŁASNOŚCI I WŁASNOŚCI)
 - ZL4 - TERENY LASÓW (WŁASNOŚCI I WŁASNOŚCI)
 - ZL5 - TERENY LASÓW (WŁASNOŚCI I WŁASNOŚCI)
 - ZL6 - TERENY LASÓW (WŁASNOŚCI I WŁASNOŚCI)
 - ZL7 - TERENY LASÓW (WŁASNOŚCI I WŁASNOŚCI)
 - ZL8 - TERENY LASÓW (WŁASNOŚCI I WŁASNOŚCI)
 - ZL9 - TERENY LASÓW (WŁASNOŚCI I WŁASNOŚCI)
 - ZL10 - TERENY LASÓW (WŁASNOŚCI I WŁASNOŚCI)
 - ZL11 - TERENY LASÓW (WŁASNOŚCI I WŁASNOŚCI)
 - ZL12 - TERENY LASÓW (WŁASNOŚCI I WŁASNOŚCI)
 - ZL13 - TERENY LASÓW (WŁASNOŚCI I WŁASNOŚCI)
 - ZL14 - TERENY LASÓW (WŁASNOŚCI I WŁASNOŚCI)
 - ZL15 - TERENY LASÓW (WŁASNOŚCI I WŁASNOŚCI)
 - ZL16 - TERENY LASÓW (WŁASNOŚCI I WŁASNOŚCI)
 - ZL17 - TERENY LASÓW (WŁASNOŚCI I WŁASNOŚCI)
 - ZL18 - TERENY LASÓW (WŁASNOŚCI I WŁASNOŚCI)
 - ZL19 - TERENY LASÓW (WŁASNOŚCI I WŁASNOŚCI)
 - ZL20 - TERENY LASÓW (WŁASNOŚCI I WŁASNOŚCI)
- INFRASTRUKTURA TECHNICZNA
 - E - TERENY INFRASTRUKTURY ELEKTROENERGETYCZNEJ - GŁÓWNE PUNKTY ZASILANIA (10-15 kV)
 - G - TERENY INFRASTRUKTURY GAZOWEJ - STACJE REDUKCYJNE CIŚNIENIA
 - W - TERENY INFRASTRUKTURY WODOCIĄGOWEJ - WZROSNIECZNIKI I STACJE WODOCZYSZCZĄCZE
 - K - TERENY INFRASTRUKTURY KANALIZACYJNEJ - ODPYKOWALNIE ŚRODKOWE
 - Os - TERENY PUNKTÓW SELEKTYWNEJ ZBIÓRKI ODPADÓW
 - Op - TERENY PUNKTÓW SELEKTYWNEJ ZBIÓRKI ODPADÓW
 - Oh - TERENY PUNKTÓW SELEKTYWNEJ ZBIÓRKI ODPADÓW
 - SL - TERENY PUNKTÓW SELEKTYWNEJ ZBIÓRKI ODPADÓW
- KOMUNIKACJA
 - KDA - TERENY AUTOSTRADY
 - KDS - TERENY DRÓG EKSPRESOWYCH
 - KDQP - TERENY DRÓG O ZNAKU PRIORYTETOWYM
 - KDZ - TERENY DRÓG ZBIORNICZYCH
 - KDL - TERENY DRÓG LOKALNYCH
 - KDPX - TERENY DRÓG MIEJSKICH
- SZLAKI TURYSTYCZNE
 - LODGI - SZLAKI TURYSTYCZNE
 - LODGI1 - SZLAKI TURYSTYCZNE
 - LODGI2 - SZLAKI TURYSTYCZNE
 - LODGI3 - SZLAKI TURYSTYCZNE
 - LODGI4 - SZLAKI TURYSTYCZNE
 - LODGI5 - SZLAKI TURYSTYCZNE
 - LODGI6 - SZLAKI TURYSTYCZNE
 - LODGI7 - SZLAKI TURYSTYCZNE
 - LODGI8 - SZLAKI TURYSTYCZNE
 - LODGI9 - SZLAKI TURYSTYCZNE
 - LODGI10 - SZLAKI TURYSTYCZNE
 - LODGI11 - SZLAKI TURYSTYCZNE
 - LODGI12 - SZLAKI TURYSTYCZNE
 - LODGI13 - SZLAKI TURYSTYCZNE
 - LODGI14 - SZLAKI TURYSTYCZNE
 - LODGI15 - SZLAKI TURYSTYCZNE
 - LODGI16 - SZLAKI TURYSTYCZNE
 - LODGI17 - SZLAKI TURYSTYCZNE
 - LODGI18 - SZLAKI TURYSTYCZNE
 - LODGI19 - SZLAKI TURYSTYCZNE
 - LODGI20 - SZLAKI TURYSTYCZNE
- INFRASTRUKTURA DROGOWA I TECHNICZNA
 - L - LINIE PROJEKTOWANE DRÓG
 - PRO - PROJEKTOWANE PRZEKROJENIA DRÓG DO UJĘCIA W MIEJSCOWYCH PLANACH ZAGOSPODAROWANIA PRZESTRZENNEGO
 - PRO1 - PROJEKTOWANE PRZEKROJENIA DRÓG DO UJĘCIA W MIEJSCOWYCH PLANACH ZAGOSPODAROWANIA PRZESTRZENNEGO
 - PRO2 - PROJEKTOWANE PRZEKROJENIA DRÓG DO UJĘCIA W MIEJSCOWYCH PLANACH ZAGOSPODAROWANIA PRZESTRZENNEGO
 - PRO3 - PROJEKTOWANE PRZEKROJENIA DRÓG DO UJĘCIA W MIEJSCOWYCH PLANACH ZAGOSPODAROWANIA PRZESTRZENNEGO
 - PRO4 - PROJEKTOWANE PRZEKROJENIA DRÓG DO UJĘCIA W MIEJSCOWYCH PLANACH ZAGOSPODAROWANIA PRZESTRZENNEGO
 - PRO5 - PROJEKTOWANE PRZEKROJENIA DRÓG DO UJĘCIA W MIEJSCOWYCH PLANACH ZAGOSPODAROWANIA PRZESTRZENNEGO
 - PRO6 - PROJEKTOWANE PRZEKROJENIA DRÓG DO UJĘCIA W MIEJSCOWYCH PLANACH ZAGOSPODAROWANIA PRZESTRZENNEGO
 - PRO7 - PROJEKTOWANE PRZEKROJENIA DRÓG DO UJĘCIA W MIEJSCOWYCH PLANACH ZAGOSPODAROWANIA PRZESTRZENNEGO
 - PRO8 - PROJEKTOWANE PRZEKROJENIA DRÓG DO UJĘCIA W MIEJSCOWYCH PLANACH ZAGOSPODAROWANIA PRZESTRZENNEGO
 - PRO9 - PROJEKTOWANE PRZEKROJENIA DRÓG DO UJĘCIA W MIEJSCOWYCH PLANACH ZAGOSPODAROWANIA PRZESTRZENNEGO
 - PRO10 - PROJEKTOWANE PRZEKROJENIA DRÓG DO UJĘCIA W MIEJSCOWYCH PLANACH ZAGOSPODAROWANIA PRZESTRZENNEGO
 - PRO11 - PROJEKTOWANE PRZEKROJENIA DRÓG DO UJĘCIA W MIEJSCOWYCH PLANACH ZAGOSPODAROWANIA PRZESTRZENNEGO
 - PRO12 - PROJEKTOWANE PRZEKROJENIA DRÓG DO UJĘCIA W MIEJSCOWYCH PLANACH ZAGOSPODAROWANIA PRZESTRZENNEGO
 - PRO13 - PROJEKTOWANE PRZEKROJENIA DRÓG DO UJĘCIA W MIEJSCOWYCH PLANACH ZAGOSPODAROWANIA PRZESTRZENNEGO
 - PRO14 - PROJEKTOWANE PRZEKROJENIA DRÓG DO UJĘCIA W MIEJSCOWYCH PLANACH ZAGOSPODAROWANIA PRZESTRZENNEGO
 - PRO15 - PROJEKTOWANE PRZEKROJENIA DRÓG DO UJĘCIA W MIEJSCOWYCH PLANACH ZAGOSPODAROWANIA PRZESTRZENNEGO
 - PRO16 - PROJEKTOWANE PRZEKROJENIA DRÓG DO UJĘCIA W MIEJSCOWYCH PLANACH ZAGOSPODAROWANIA PRZESTRZENNEGO
 - PRO17 - PROJEKTOWANE PRZEKROJENIA DRÓG DO UJĘCIA W MIEJSCOWYCH PLANACH ZAGOSPODAROWANIA PRZESTRZENNEGO
 - PRO18 - PROJEKTOWANE PRZEKROJENIA DRÓG DO UJĘCIA W MIEJSCOWYCH PLANACH ZAGOSPODAROWANIA PRZESTRZENNEGO
 - PRO19 - PROJEKTOWANE PRZEKROJENIA DRÓG DO UJĘCIA W MIEJSCOWYCH PLANACH ZAGOSPODAROWANIA PRZESTRZENNEGO
 - PRO20 - PROJEKTOWANE PRZEKROJENIA DRÓG DO UJĘCIA W MIEJSCOWYCH PLANACH ZAGOSPODAROWANIA PRZESTRZENNEGO
- ŚRODOWISKO PRZYRODNICZE, W TYM OBSZARY OBJĘTE OCHRONĄ
 - O - OBSZARY PRZYRODNICZE
 - O1 - OBSZARY PRZYRODNICZE
 - O2 - OBSZARY PRZYRODNICZE
 - O3 - OBSZARY PRZYRODNICZE
 - O4 - OBSZARY PRZYRODNICZE
 - O5 - OBSZARY PRZYRODNICZE
 - O6 - OBSZARY PRZYRODNICZE
 - O7 - OBSZARY PRZYRODNICZE
 - O8 - OBSZARY PRZYRODNICZE
 - O9 - OBSZARY PRZYRODNICZE
 - O10 - OBSZARY PRZYRODNICZE
 - O11 - OBSZARY PRZYRODNICZE
 - O12 - OBSZARY PRZYRODNICZE
 - O13 - OBSZARY PRZYRODNICZE
 - O14 - OBSZARY PRZYRODNICZE
 - O15 - OBSZARY PRZYRODNICZE
 - O16 - OBSZARY PRZYRODNICZE
 - O17 - OBSZARY PRZYRODNICZE
 - O18 - OBSZARY PRZYRODNICZE
 - O19 - OBSZARY PRZYRODNICZE
 - O20 - OBSZARY PRZYRODNICZE
- DZIEDZICTWO KULTUROWE I ZABYTKI - OBSZARY I OBIEKTY OBJĘTE OCHRONĄ
 - OK - OBSZARY I OBIEKTY OBJĘTE OCHRONĄ
 - OK1 - OBSZARY I OBIEKTY OBJĘTE OCHRONĄ
 - OK2 - OBSZARY I OBIEKTY OBJĘTE OCHRONĄ
 - OK3 - OBSZARY I OBIEKTY OBJĘTE OCHRONĄ
 - OK4 - OBSZARY I OBIEKTY OBJĘTE OCHRONĄ
 - OK5 - OBSZARY I OBIEKTY OBJĘTE OCHRONĄ
 - OK6 - OBSZARY I OBIEKTY OBJĘTE OCHRONĄ
 - OK7 - OBSZARY I OBIEKTY OBJĘTE OCHRONĄ
 - OK8 - OBSZARY I OBIEKTY OBJĘTE OCHRONĄ
 - OK9 - OBSZARY I OBIEKTY OBJĘTE OCHRONĄ
 - OK10 - OBSZARY I OBIEKTY OBJĘTE OCHRONĄ
 - OK11 - OBSZARY I OBIEKTY OBJĘTE OCHRONĄ
 - OK12 - OBSZARY I OBIEKTY OBJĘTE OCHRONĄ
 - OK13 - OBSZARY I OBIEKTY OBJĘTE OCHRONĄ
 - OK14 - OBSZARY I OBIEKTY OBJĘTE OCHRONĄ
 - OK15 - OBSZARY I OBIEKTY OBJĘTE OCHRONĄ
 - OK16 - OBSZARY I OBIEKTY OBJĘTE OCHRONĄ
 - OK17 - OBSZARY I OBIEKTY OBJĘTE OCHRONĄ
 - OK18 - OBSZARY I OBIEKTY OBJĘTE OCHRONĄ
 - OK19 - OBSZARY I OBIEKTY OBJĘTE OCHRONĄ
 - OK20 - OBSZARY I OBIEKTY OBJĘTE OCHRONĄ



PRACOWNIA PLANOWANIA PRZESTRZENNEGO
TERESA BRZOZOWSKA
83-120 Łódź, Przybylskiego 178/178 tel. 02 533 120, 42 250 26 70